



## Cebreros RB 8.


**DISTANCIA:** 27,8 Km.

**SALIDA:** Cruce "El Bolo" carretera AV 504. Dirección Embalse del Burguillo.

**DESCRIPCIÓN DE LA RUTA:** Salimos por la AV 502 dirección Embalse de Burguillo, a 100 m entramos por la cuarta calle a la dcha. Llegamos a un cruce en "Y" con una fuente en el centro, cogemos dcha. a 175m una rotonda salimos por la tercera, camino de tierra, llegamos a la AV 503 la cruzamos siguiendo de frente, tras una corta pero fuerte subida llegamos a un cruce que cogemos a izda. con una portera, la pasamos y nos encontramos en otro,  cogemos izda. al principio en suave subida para enseguida endurecerse hasta llegar a la AV  503, de frente




veremos el cartel de Puerto de Arrebatacapas, a la altura de este cruza la carretera una pista, El Camino Real, por donde ahora transita el Camino de Santiago y el GR 10. Cogemos este a la dcha. una corta subida hormigonada, luego plano, aquí seguimos de frente, dejando a la dcha. el Camino Real y el GR 10 y a la Izda. una rica fuente. Continuamos por esta pista dirección Sierra Merina, por la cuerda. Cruzaremos la Cañada Real Leonesa por Los Hitos (monolitos de piedra de unos 2m

de altura que servían de referencia a los pastores para cruzar la sierra en la trashumancia, en la vertiente sur nos falta uno que ha desaparecido). Seguimos camino hasta llegar a una pequeña pradera donde nos encontramos un cruce  seguimos de frente y enseguida llegamos

a una portera, la pasamos entrando en La Dehesa Albacora. A 200m encontramos un pequeño roble con un cartel que nos indica donde existe una fuente "La Juan Fría" tiene sin duda el agua mejor de toda la zona. Continuamos por nuestra pista, tras refrescarnos, hasta llegar a una amplia zona de pradera con una fuente (Fuente de la Charca Zauzón) a la derecha, tras un corro de robles. A la izquierda una zona boscosa formada por frondosos espinos (rosal silvestre), en tiempo de floración resultan preciosos y en invierno podemos recolectar su fruto (el escaramujo). Nuestra pista se introduce entre estos arbustos buscando la linde que nos separa de la jurisdicción del Barraco. Continuamos la pista hasta llegar a una portera, pasada esta nos encontramos de frente una



señalización del GR 10, el camino a seguir le tenemos a la izda. de esta, se ve perfectamente. Este a partir de aquí describirá un amplio semicírculo a la dcha. yendo a salir a la AV 503. Antes, 200m, habremos cruzado el  Camino Real, tiene una señalización a la dcha. y esta marcado con un reguero de piedras. Por este deberíamos de seguir pero los cerramientos indebidos nos lo impiden, por tanto,

una vez en la carretera continuaremos por esta, a izda. durante 1,2km donde nos encontraremos una portera a la dcha. **(Importante dejarla bien cerrada)** entramos por ella introduciéndonos en territorio comanche (ganado bravo), las vacas, andan sueltas (no acercarse a ellas por si están paridas, si no lo están, ellas nos evitaran a nosotros), los toros los tienen cerrados en un prado

especifico (si localizáramos alguno fuera, poner la máxima tierra de por medio) nunca se ha dado ningún percance. Continuamos por la pista, en 1,6km llegamos a un cerradero donde se encuentra un tentadero, unos tinados y el “celebre prado”, pasamos este y a 1,2km nos encontramos un cruce “ Y ” que cogemos a Izda. enseguida empezamos una bajada larga con fuerte pendiente en algunos tramos, terminada esta habremos salido del territorio comanche. Continuamos bajando pero con toboganes, nos encontraremos dos cruces, los negociamos a izda. siguiendo el camino principal hasta llegar a una portera. La pasamos y 350m tenemos otro cruce, giramos 180º a izda. y continuamos hasta acceder a la AV 502, cogemos esta a dcha. 100m y damos vista a una fuente (Fuente del alto Valverde), a la izda. de esta sale una pista de hormigón, en subida, entramos por ella y cuando se termina la cuesta un cruce, seguimos de frente, en bajada, la pista termina convirtiéndose en vereda al entrar en una viña (con servidumbre de paso), continuamos por la vereda hasta llegar al arroyo de La Pizarra (en tiempo de lluvias, nos será difícil cruzar). Cruzado este cogemos izda. por el margen del arroyo 50m y enseguida giramos a la dcha. buscando una pista que no nos será difícil localizar, la seguimos de frente hasta enlazar en diagonal con otra que viene en subida, continuamos por ella llegando al cementerio, lo bordeamos por la dcha. y salimos a la AV 562, la cogemos a dcha. y a 300m una pista a izda. en vertical, entramos por ella en suave bajada y a 500m un cruce en “ Y ” a dcha. hasta llegar a otro que atravesamos en vertical, accediendo a la zona deportiva, bordeamos el campo de futbol y salimos a la AV 502, cogemos izda. y en 700m llegaremos a nuestro destino, El Bolo.