



## Cebreros RB 13.


**DISTANCIA:** 45,8 Km.

**SALIDA:** Cruce "El Bolo" carretera AV 504. Dirección Embalse del Burguillo.

**DESCRIPCIÓN DE LA RUTA:** Salimos por la AV 502 dirección Embalse de Burguillo, a 100 m entramos por la cuarta calle a la dcha. Llegamos a un cruce en "Y" con una fuente en el centro, cogemos dcha. a 175 m una rotonda salimos por la tercera, camino de tierra, llegamos a la AV 503 la cruzamos siguiendo de frente, tras una corta pero fuerte subida llegamos a un cruce que cogemos a izda. con una portera, la pasamos y nos encontramos en otro,  cogemos izda. al principio en suave subida para enseguida endurecerse hasta llegar a la AV  503, de frente




veremos el cartel de Puerto de Arrebatacapas, a la altura de este cruza la carretera una pista, El Camino Real, por donde ahora transita el Camino de Santiago y el GR 10. Cogemos este a la dcha. una corta subida hormigonada, luego plano, aquí seguimos de frente, dejando a la dcha. el Camino Real y el GR 10 y a la Izda. una rica fuente. Continuamos por esta pista dirección Sierra Merina, por la cuerda, cruzaremos la Cañada Real Leonesa por Los Hitos (monolitos de piedra de unos 2m

de altura que servían de referencia a los pastores para cruzar la sierra en la trashumancia. En la vertiente sur falta uno que ha desaparecido). Seguimos camino hasta llegar a una pequeña pradera donde nos encontramos un cruce  seguimos de frente y enseguida llegamos a

una portera, la pasamos entrando en La Dehesa Albacora. A 200m encontramos un pequeño roble con un cartel que nos indica donde existe una fuente "La Juan Fría" tiene sin duda el agua mejor de toda la zona. Continuamos por nuestra pista, tras refrescarnos, hasta llegar a una amplia zona de pradera con una fuente (Fuente de la Charca Zauzón) a la derecha. A la izquierda tras un corro de robles y una zona boscosa formada por frondosos espinos (rosal silvestre, en tiempo de floración resultan preciosos y en invierno podemos recolectar su fruto, el escaramujo), nuestra pista se introduce entre estos arbustos buscando la linde que nos separa de la jurisdicción del Barraco. Continuamos la pista hasta llegar a una portera, pasada esta nos encontramos a la dcha. una



señalización del GR 10, el camino a seguir le tenemos a la izda. de esta, se ve perfectamente. Este a partir de aquí describirá un amplio semicírculo a la dcha. yendo a salir a la AV 503. Antes, 200m, habremos cruzado el Camino Real, tiene una señalización a la  dcha. y esta marcado con un reguero de piedras. Por este deberíamos de seguir pero los cerramientos indebidos nos lo impiden, por tanto,

una vez en la carretera continuaremos por esta, a izda. 3,7km hasta llegar a un cruce. Durante 1,5km transita paralela a nosotros y por el margen derecho La Cañada Real Leonesa, poco ciclable en esta zona y por terreno de ganado bravo. Una vez en este cruce seguiremos de frente, dirección San Bartolomé de Pinares, por carretera, en bajada rápida, por tanto atentos pues a

2,3km cogeremos una pista amplia, de tierra, que nos sale a la izquierda, tiene zonas en curva de fuerte bajada. A 2,4km otro cruce, cogemos dcha. zona de toboganes y otra vez a 2,4km otro, también a dcha. continuamos hasta salir a una pista asfaltada que comunica San Bartolo con El Barraco, la cogemos a izda. circula bordeando el arroyo de la Gaznata, llegamos a un puente que cruza dicho arroyo y de donde sale, de frente según vamos, una pista de tierra, amplia con una canadiense, entramos por ella y la seguimos bordeando el arroyo unas veces por la dcha. otras por la izda. hasta llegar a un puente de nueve ojos por donde la N 403 cruza el embalse de Burguillo, sobre la mitad de este tramo tenemos una fuente. Una vez en la N 403 la cogemos a izda. y continuamos por ella hasta pasar una zona de chales y encontrarnos con una salida a la dcha. cartel marrón, Reserva Natural del Valle Iruelas, la cogemos y llegamos a la presa del embalse de



Burguillo, una vez aquí seguimos de frente sin cruzarla hasta entrar de nuevo en la N 403, seguimos por ella 400m, nos salimos a la dcha. por la AV 504 a Cebreros y a 1,7Km en una pequeña bajada nos sale a izda. una pista de tierra, la cogemos hasta un par de tinados, entre ambos una a la dcha. que en 100m nos deja en otra mejor definida, El Camino del Agua, llamado

así porque por el discurre el vial que lleva el agua desde la potabilizadora que habremos dejado a nuestra espalda hasta el pueblo de Cebreros. Seguiremos esta pista, con algún fuerte repecho, a 3km cruzaremos en vertical la Cañada Real Leonesa y en 1,2km mas, la pista termina radicalmente convirtiéndose en vereda a la entrada de un olivar, le cruzaremos por esta saliendo a la AV 504 que cogiéndola a izda. y en 500m nos dejara en nuestro destino, El Bolo.